



# DES CARTES HISTORIQUES ET THÉMATIQUES EN UN CLIC

Une bibliothèque virtuelle réalisée par le PolleN,  
en collaboration avec la BUMP



Une bibliothèque en ligne contenant des cartes historiques thématiques réalisées par des chercheurs dans le cadre de leurs publications. Il ne s'agit pas de cartes anciennes, mais de cartes actuelles sur des réalités du passé.

➡ À ce jour : 489 cartes ; objectif : 1000 cartes!



Un projet pédagogique accessible à tous et destiné aux enseignants, chercheurs et étudiants

Un libre accès au savoir par la consultation en ligne et le téléchargement en PDF



Des cartes portant sur des périodes allant de la préhistoire à l'époque actuelle



La Wallonie comme cadre géographique

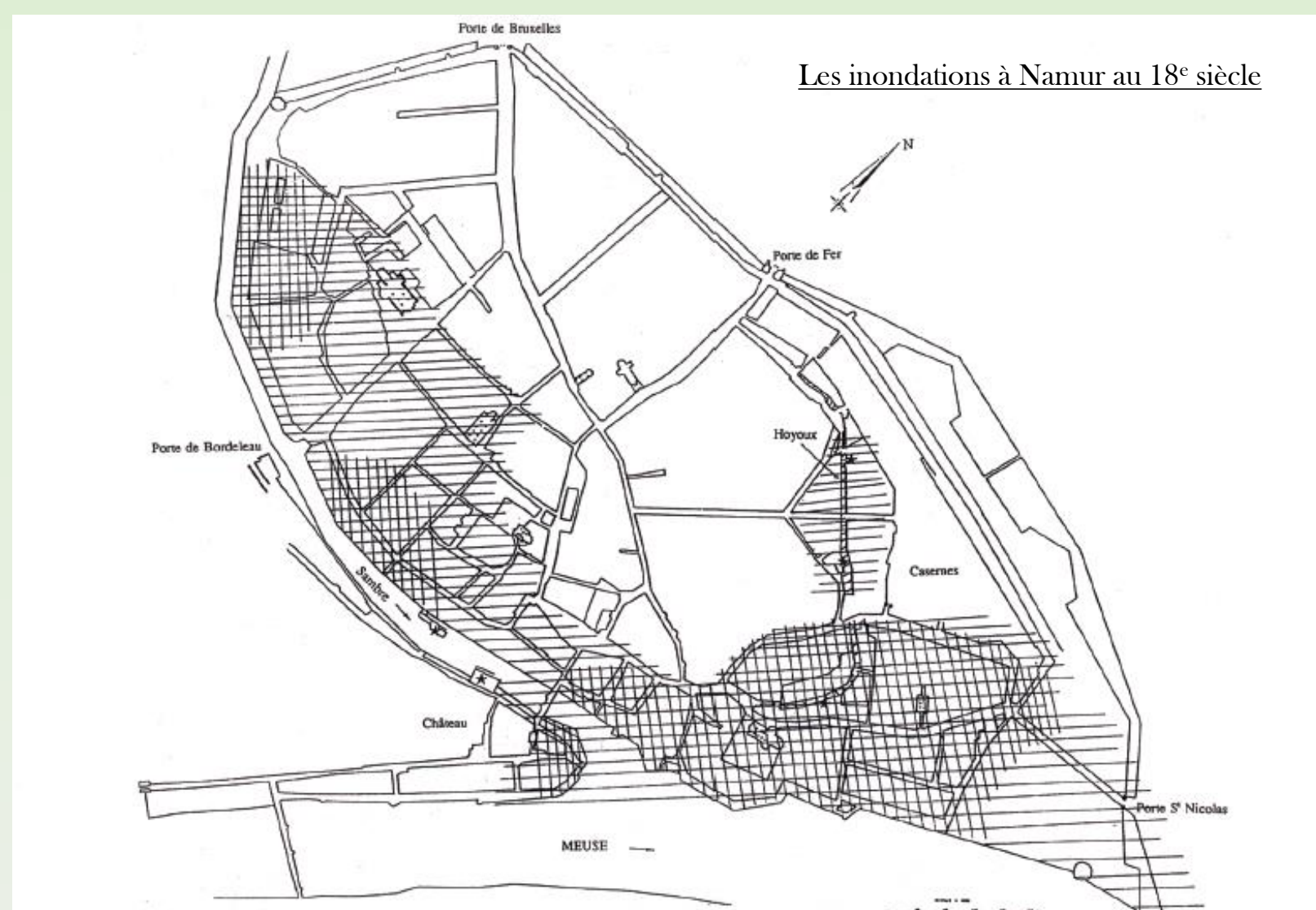
Des cartes aussi bien centrées sur la place d'un village que sur l'ensemble d'une région



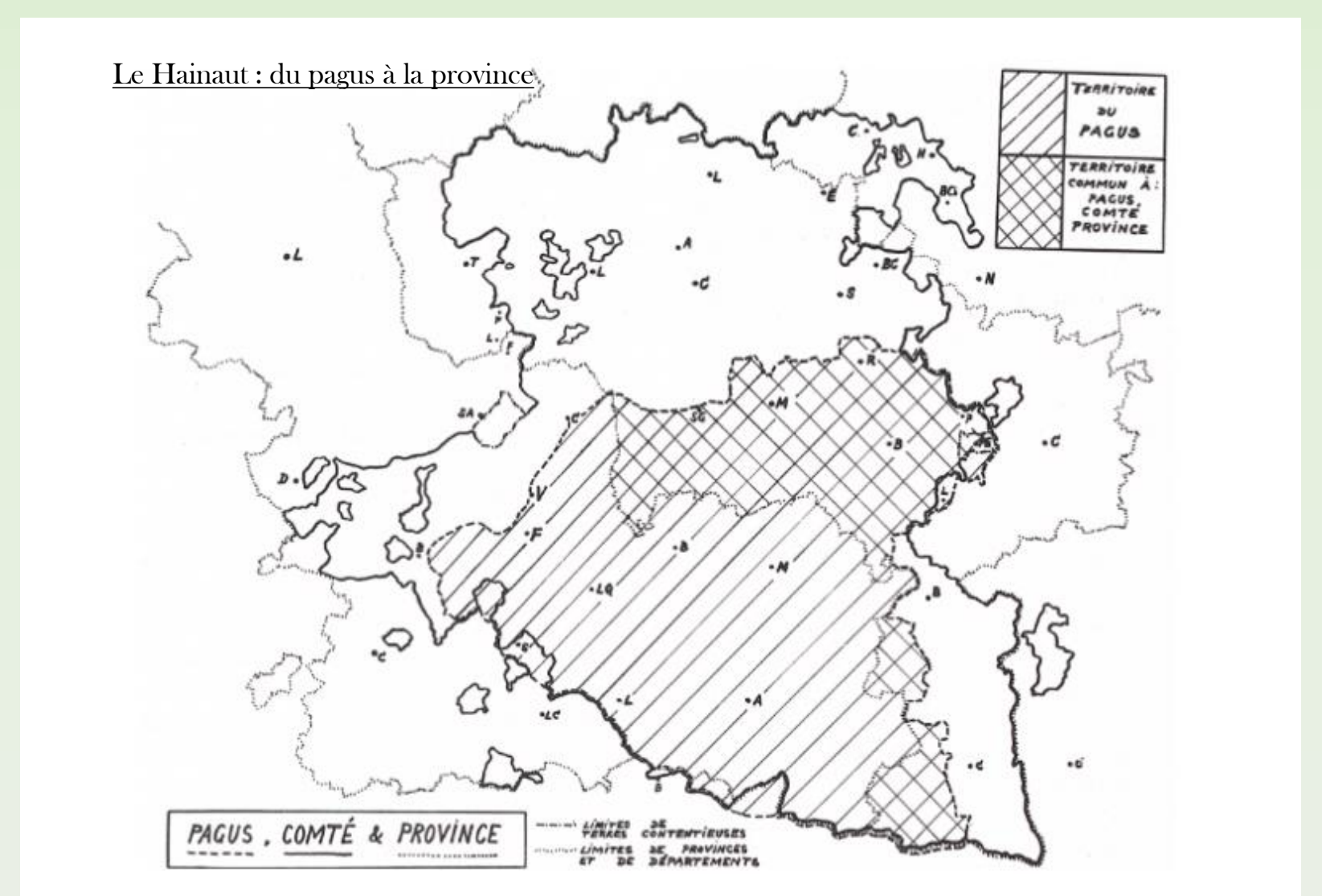
Des thématiques variées telles que l'histoire économique ou l'histoire de l'environnement



Un moteur de recherche performant basé sur une indexation par mots-clés et une catégorisation réfléchie des cartes



Plan extrait de : LIBERT M., *La question de l'eau à Namur au XVIII<sup>e</sup> siècle*, dans *Annales de la société archéologique de Namur*, t. 68, 1994, p. 314, d'après JACQUES F., *Namur en 1784*, Namur, 1980.



Carte extraite de : UYTTEBROUCK A., *Le morcellement du pouvoir central : du pagus à la principauté*, dans HASQUIN H., dir., *La Wallonie, le pays et les hommes : histoire, économie, sociétés*, t. 1, Bruxelles, La Renaissance du Livre, 1975, p. 76, d'après ARNOULD M.-A., *Le Hainaut, évolution historique d'un concept géographique*, dans *Le Hainaut français et belge*, AEDE, Bruxelles, 1969.